ОТЧЕТ

о прохождении горного туристского спортивного маршрута
3 с элементами 4 категории сложности по Фанским горам

совершенного группой
Турклуба «Азимут» (г. Пущино)
и Горного турклуба МГУ (г. Москва)

в период с 07 по 24 июля 2013 г.

Маршрутная книжка № 7/2013

Руководитель группы: Овчинников Илья Львович
+7-903-747-24-58
ilya@psn.ru

Маршрутно-квалификационная комиссия МООО «РСФСТ» рассмотрела отчет и считает, что маршрут может быть зачтен руководителю и 13 участникам 3 с эл. 4 категорией сложности, одной участнице, прошедшей маршрут частично — н/к с элементами 4 к/с.

Отчет использовать _____

Председатель МКК _____

г. Пущино
2013 г.

Оглавление

Справочные сведения (паспорт спортивного маршрута)....3
Состав группы....4
График движения....5
Высотный график....7
Общая идея похода....8
Обеспечение безопасности....8
Изменения маршрута и их причины....8
Заезд и выезд, административные процедуры, цены....9
Техническое описание маршрута....9
6 июля. Душанбе — МАТЦ «Вертикаль-Алаудин»....9
7 июля. Заброска на Мутные озера....9
8 июля. Перевал Джонат (1А)....10
9 июля 2013 года. Восхождение на в.Борцов за мир, Куликалонские озёра....12
10 июля. Перевал Алаудин....15
11 июля. Вверх по долинам Имат и Сурхоб....17
12 июля. Подход под перевал Гусева-Мухина....17
13 июля. Перевал Гусева-Мухина Восточный, 2Б....17
14 июля. Пережидаем непогоду....17
15 июля. Восхождение на Большую Ганзу (5306 м, 2А)....19
16 июля. Пер. З. Гусева-Мухина — лед. Малой Ганзы — пер. ВАА — Мутные озера....22
17 июля. Дневка....27
18 июля. Подъем на перевал Дон....27
19 июля. Траверс Дон — Мирали....29
20 июля. Чимтарга (5489м, 2А)....31
21 июля. Спуск к озеру Большое Алло....36
22 июля. Подход под перевал Двойной Южный....36
23 июля. Перевал Двойной Южный....38
24 июля. Долина реки Арх — кишлак Сарытаг — турбаза Искандеркуль....40
Выводы, рекомендации....41
Записки с перевалов и вершин....42
Карта маршрута ....Приложение

Справочные сведения (паспорт спортивного маршрута)

Проводящие организации: Турклуб «Азимут» (г. Пущино), Горный турклуб МГУ (г. Москва)

Место проведения:
(административно) Республика Таджикистан, Согдийская обл., Айнинский район
(физико-географически) Гиссаро-Алай, Фанские горы

Общие справочные сведения о маршруте

вид туризма	Категория сложности	Протяженность активной части	Продолжительность		Сроки проведения
			общая	ходовых дней	
горный	третья с элементами четвертой	123 км	18	16	07–24.07.2013

Нитка маршрута:
МАТЦ «Вертикаль-Алаудин» — Мутные озера (радиально — заброска) — [пер. Джонат + пер.Борцов за мир + пер. Алаудин] (1А, 3800, ос.), восхождение на г. Борцов за мир по В. гребню (3760, 2А, ск.), радиальный выход на Куликалонские озера — МАТЦ «Вертикаль-Алаудин» — р. Пасруддарья — р. Имат — р. Сурхоб — [пер. В.Гусева-Мухина + З. Гусева-Мухина] (2Б, 4700, сн.-лд.), восхождение на г. Б. Ганза (5305, 2А, сн.-лд.) — лед. М. Ганзы — пер. ВАА (1Б, 4130, ос.) — Мутные озёра — пер. [Дон + Мирали] (2А, 5050, лд.-сн.-ск.), восхождение на г. Чимтарга (5489, 2А, лд.-сн.-ск.) — оз. Б. Алло — пер. Двойной Ю. (1Б, 4260, ос.) — р. Ахбасой — р. Хавзак — р. Арх — оз. Искандеркуль

Определяющие препятствия:

Вид препятствия	Категория трудности	Наименование	Характеристика
связка перевалов	1А	Джонат + Борцов за мир + Алаудин	3800, осыпной
вершина	2А	Борцов за мир	3760, подъем по В. гребню — скальный, спуск по кулуару Ю. склона — осыпной
связка перевалов	2Б	В.Гусева-Мухина + З.Гусева-Мухина	4700, снежно-ледовый
вершина	2А	Б. Ганза	5306, по З. гребню, снежный
связка перевалов	2А	Дон + Мирали	5050, снежно-ледовый
вершина	2А	Чимтарга	5489, по С. гребню, ледово-скально-снежный
перевал	1Б	Двойной Ю.	4200, снежно-осыпной

Заявочные материалы рассмотрены МКК МООО РСФСТ (150-01-434400000)
в составе: Кириллин Л.Е., Мартынов В.В., Рыжанков Д.М.

Состав группы

№	Фамилия, имя, отчество	Год рожд.	Туристский опыт	Обязанности в группе
1	Овчинников Илья Львович	1971	6ГУ×2 (Памир; Памиро-Алай), 5ГР (Ю-З. Памир)	руководитель
2	Андрийченко Наталья Николаевна	1986	3ГУ (Алтай), восх. на Эльбрус	медик
3	Балакин Константин Сергеевич	1987	4ГУ (Ц.Тянь-Шань)	фотограф
4	Волкова Полина Ильинична	1998	2ПУ (В. Саян зимой, 1Б×2)	
5	Губина Ксения Константиновна	1988	3ПУ×2 (Камчатка; плато Путорана),	хронометрист
6	Котляров Никита Владимирович	1991	3ГУ (Алтай)	финансист
7	Леушин Александр Викторович	1974	альп. 3 разряд + 3А (Ала-Арча) восх. на Казбек	видеооператор
8	Макаренкова Анна Сергеевна	1980	3ГУ (Ц.Кавказ), 1ЛР (Ю.Урал)	завхоз
9	Маругина Ольга Павловна	1983	2ГУ (Фаны), 2 с эл.3ГУ (Алтай),	
10	Овчинников Василий Ильич	1998	3ГУ (Алтай)	
11	Родкин Михаил Михайлович	1984	5ГУ (Ю-З. Памир), 1ГР (Киргизский хр.)	зам. руководителя
12	Семенов Никита Алексеевич	1986	2 с эл.3ГУ(Алтай), 2ПУ (В. Саян)	реммастер
13	Фадеева Юлия Игоревна	1989	3ГУ (Альпы), 3ГУ (Алтай)	пом. медика
14	Шмелёв Денис Геннадьевич	1989	работа в гляциологических экспедициях (препятствия 1Б × 3)	

График движения

Даты	Дни пути	Участки маршрута	км	Δh	ЧХВ*	Характер пути	Метеоусловия
05.07		Москва — Екатеринбург — Душанбе				самолёт	
06.07		Душанбе — МАТЦ «Вертикаль-Алаудин»				авто	
07.07	1	заносим заброску на Мутные озера	8	+900 -900	4:50	тропа	переменная облачность
08.07	2	МАТЦ «Вертикаль-Алаудин» — пер. Джонат — пер. Борцов за мир	6	+1200 -200	3:15	тропа, осыпь	утром ясно, после обеда переменная облачность
09.07	3	подгруппа 1 — восхождение на г.Борцов за мир подгруппа 2 — прогулка на Куликалонские озера	3 9	+400 -400 -1000 +1000	9:25	скальный гребень осыпной кулуар тропа	переменная облачность, после обеда снег
10.07	4	пер. Алаудин — МАТЦ «Вертикаль-Алаудин» — р. Пасруддарья — р. Сурхоб	15	+200 -1500	4:30	тропа, грунтовая дорога, рюкзаки на автомобиле	утром облачно, днем сильный дождь, вечером переменная облачность
11.07	5	вверх по долинам р. Сурхоб и р. Имат	14	+1000	2:40	тропа	утром ясно, после обеда переменная облачность
12.07	6	подход под пер. Гусева-Мухина	4	+650	1:55	осыпь	ясно
13.07	7	подъем на пер. В. Гусева-Мухина (4500, 2Б лд-сн)	1	+500	8:50	снежно-ледовый склон 30-45°	утром ясно, после обеда снег
14.07	8	— отсидка —					снег
15.07	9	восхождение на г. Б. Ганза (5306, 2А сн-лд)	3	+900 -900	7:35	широкий осыпной гребень, снежный гребень	утром ясно, после обеда переменная облачность
16.07	10	траверс на пер. З. Гусева-Мухина (4700) — лед. Мал. Ганзы — пер. ВАА (4130, 1Б ос) — Мутные озера	7	+400 -1400	5:30	широкий снежно-ледовый гребень, закрытый ледник с трещинами, подъем по осыпи, спуск по осыпи и снежникам	утром ясно, после обеда переменная облачность
17.07	11	— днёвка —					ясно

Даты	Дни пути	Участки маршрута	км	Δh	ЧХВ*	Характер пути	Метеоусловия
18.07	12	подъем на под пер. Дон	5	+1050	3:10	осыпь, открытый ледник, закрытый ледник	ясно
19.07	13	траверс пер. Дон — пер. Мирали (5050, 2А, сн.)	2	+450	7:40	снежный кулуар, широкий снежный гребень	ясно
20.07	14	восхождение на г. Чимтарга (5490, 2А лд-ск-сн.),	3	+450 -450	8:10	ледовый гребень, скальный кулуар, широкий снежный гребень	ясно, сильный ветер
21.07	15	спуск с перевала Мирали к озеру Бол. Алло	8	-1650	6:10	закрытый ледник, открытый ледник, осыпь, тропа	переменная облачность
22.07	16	полуднёвка, подход под пер. Двойной	8	+400	2:30	тропа, глыбовый завал	ясно
23.07	17	пер. Двойной (4260, 1Б, ос.) — руч. Аххдасой — р. Хавзак	14	+500 -1600	4:15	осыпь, фирновый склон, тропа	утром ясно, после обеда переменная облачность
24.07	18	р. Арх — кишл. Сарытаг — оз. Искандеркуль	17	+100 -600	6:00	тропа, дорога	ясно
25.07		дневка на турбазе «Искандеркуль»					
26.07		оз. Искандеркуль — Душанбе				авто	
27.07		Душанбе — Екатеринбург — Москва				самолёт	
			123	**+9100 -9400**			

* ЧХВ указано по хронометристу, на нетехнических участках по последнему на 30% больше.

Высотный график

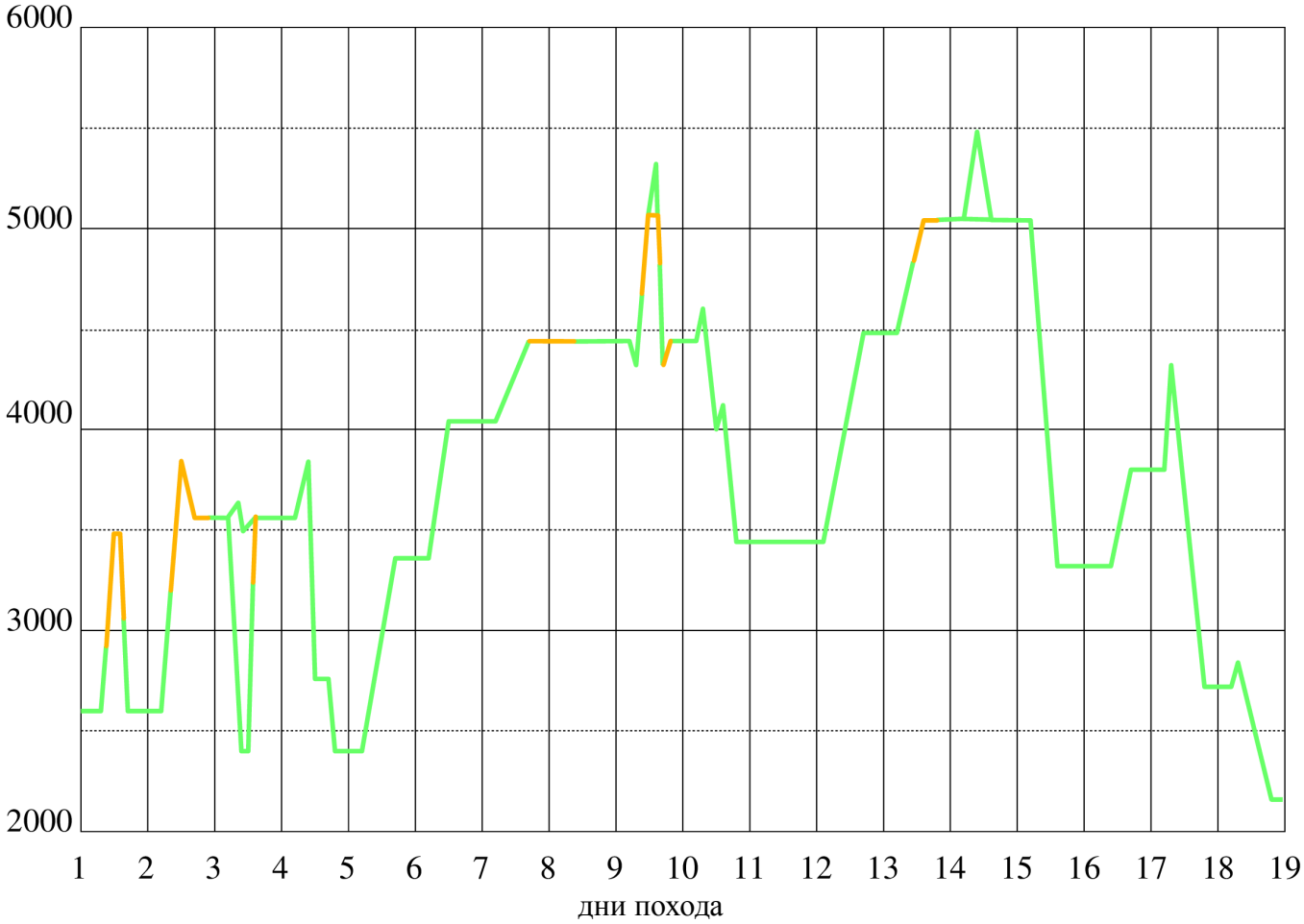

Зеленым показаны участки, когда все участники чувствовали себя хорошо.
Оранжевым — когда у кого-либо из участников были симптомы горной болезни (головная боль, сниженная работоспособность, бессонница, иногда тошнота).

Общая идея похода

Целями похода было: познакомиться с природой Фанских гор, осмотреть большую часть озёр; совершить восхождение на 5-тысячник; ощутить на себе традиционное таджикское гостеприимство, показать все это детям. У руководителя, кроме того, стояла задача акклиматизироваться перед походом 5 к/с на Памир. Мы не включали в нитку маршрута перевалы, безопасное прохождение которых большой группой с невысоким темпом проблематично. Но и ходить только по осыпным перевалам с отдельными снежниками тоже не хотелось. Маршрут планировался с минимальной напряженностью, с учетом возможностей участвующих в походе детей. Исходя из перечисленных условий был спланирован маршрут 3 с элементами 4 категории сложности с несколькими радиальными выходами. Было запланировано 3 заброски, первые 4 дня мы ходили с максимально облегченными рюкзаками, чтобы не перегружать себя во время акклиматизации.

Оказалось, что такая программа привлекла очень много участников, и было бы хорошо разделить группу пополам, но руководителя с достаточным опытом для второй группы не нашлось.

Обеспечение безопасности

Группа оформла страховку в СК «Цюрих» по программа N-3 с повышающим коэффициентом на занятия активными видами спорта, покрытие 30000 евро. Выбор страховой компании определялся положительным опытом работы с ней в 2012 г. — она оплатила вертолетную эвакуацию участника с переломом в Таджикистане в одной из групп Турклуба МГУ.

У группы был спутниковый телефон системы Thuraya и мы регулярно отправляли sms о нашем местоположении.

Можно также отметить, что район похода был хорошо знаком руководителю и его заместителю.

В Фанских горах неблагополучная ситуация с питьевой водой: ниже ледниковой зоны воду можно пить только кипяченую или химически обеззараженную. Мы для обеззараживания воды на маленьких привалах использовали таблетки «Акватабс».

Изменения маршрута и их причины.

Основной маршрут пройден в заявленном виде. В начале второго кольца было опережение запланированного графика на 1 день, а после отсидки в непогоду шли по запланированному графику.

Два радиальных восхождения были изменены по сравнению с заявленным вариантом:

Восхождение на вершину Алаудин по кулуару ЮЗ склона (2А ск.) было заменено на восхождение вершину Борцов за мир по В гребню (2А ск.) по рекомендации начуча МАТЦ «Вертикаль-Алаудин», поскольку в последние годы маршрут 2А на Алаудин стало очень камнеопасен. При подготовке маршрута у нас не было описания маршрута 2А на Борцов за мир.

Восхождение на Малую Ганзу (2А сн.) было заменено на восхождение на Большую Ганзу (2А* сн.-лд., по факту 2А сн.), поскольку у нас был запас времени на более протяженное восхождение, а при большом количестве снега склон Малой Ганзы мог оказаться лавиноопасным, тогда как на гребне Большой Ганзы снег наоборот облегчал прохождение маршрута.

Заезд и выезд, административные процедуры, цены.

Из Москвы группа летела в Душанбе самолетом авиакомпании «Уральские авиалинии» с пересадкой в Екатеринбурге. Билеты от 12900 до 18000 руб. туда — обратно (цена в зависимости от даты покупки). Авиакомпания предлагает льготные условия провоза спортивного снаряжения (лыж, сноубордов, серферов) — до 40 кг на человека. Мы написали письмо с просьбой разрешить провоз альпинистского снаряжения на тех же условиях и авиакомпания пошла нам навстречу и разрешила провоз 40 кг багажа на человека. Выражаем авиакомпании «Уральские авиалинии» нашу глубокую благодарность!

Для заезда в район и оформления регистрации мы воспользовались услугами МАТЦ «Вертикаль-Алаудин» (http://www.fanyvertical.ru/). Их услугами мы остались очень довольны, никаких накладок не было. На 14 человек мы заказали 3 машины на заезд до МАТЦ «Вертикаль-Алаудин» по 200 евро за машину. На выезд с Искандеркуля с учетом меньшего количества груза ограничились двумя машинами по 180 евро. Как и в прошлые годы гражданам России для поездки в Таджикистан не нужны ни загранпаспорт, ни виза, но необходимо в 3-дневный срок зарегистрироваться в ОВИР. При проведении походов это, как правило, влечет за собой необходимость целый рабочий день пробыть в Душанбе. Но при походе в Фанские горы все проще: отдаем встречающим нас сотрудникам МАТЦ «Вертикаль-Алаудин» паспорта, миграционные карты, по 2 фотографии 3×4 и по $35 с человека и уходим в первое кольцо, а через несколько дней забираем все документы. В горах паспорта никто не проверяет. Дети младше 16 лет от регистрации освобождены.

Есть информация, что районные власти ввели плату за посещение лесной зоны Фанских гор, однако механизм ее взимания не отработан и от нас ее никто не требовал. Лесник Али на Алаудинских озерах организовал чайхану, услугами которой мы воспользовались, пережидая дождь на спуске с перевала Алаудин.

По окончании маршрута мы сутки прожили на турбазе «Искандеркуль». Жить там можно и в домиках, и в палатках, есть душ, столовая, баня. Однако при желании воспользоваться баней нужно несколько раз напомнить сотрудникам базы об этом. Мы утром договорились, что нам протопят баню к 18:00, днем об этом не напомнили, а в назначенное время выяснилось, что они про нас забыли.

Техническое описание маршрута

6 июля. Душанбе — МАТЦ «Вертикаль-Алаудин».

Самолет прибыл в Душанбе в 6 утра. На паспортном контроле в Душанбе у одного из участников пограничники придрались к надорванной странице паспорта. Проблема решилась традиционным для Средней Азии способом за 5000 руб. — будьте внимательны к состоянию своих документов! Таможню проходим без проблем. Возле аэропорта нас встречают представители «Вертикаль-Алаудин» на трех машинах. Заезжаем в офис Памир Пикс, где для нас приготовлен газ (по 8 евро за баллончик 230 г, у Вертикали такие же баллончики вообще по 12 евро). Дорога Душанбе — Сарвада в хорошем состоянии, только в Анзобском тоннеле никак не могут справиться с водой. По дороге завтракаем в чайхане в Гушари. В Сарваде отдаем сотруднику Вертикали Сорбону паспорта и миграционные карточки на оформление регистрации. В 14:10 приехали в МАТЦ «Вертикаль-Алаудин». Знакомимся с Александром Крейцером, новым начучем базы, оплачиваем услуги. Ставим палатки, заказываем ужин в столовой, формируем заброски.

7 июля. Заброска на Мутные озера.

Вышли в 7:00. Идем по хорошо набитой тропе по арчевому лесу мимо Алаудинских озер. Озеро Пиала обнаружили почти без воды — уровень упал метров на 5.
В 12:35 пришли к Мутным озерам. Прячем заброску в глыбовом завале на северном берегу озера. Обедаем, спим. В 16:00 выходим вниз, в 18:20 возвращаемся в лагерь.

8 июля. Перевал Джонат (1А).

Вышли из альплагеря Вертикаль-Алаудин в 7.04 по местному времени. От калитки альплагеря по довольно крутым скотогонным тропам поднимаемся по ближайшему локальному понижению рельефа примерно до границы зоны леса. Воды на пути нет. Далее поднимаемся на правый по ходу травянистый гребень. Нам нужно в следуюшую за ним долинку. Здесь уже вода есть, но много следов, оставленных стадом. Около мощного вытекающего из травы ручейка останавливаемся на обед в 11.52. ЧХВ (до обеда)=2 часа 13 минут. 7 ходок.

Выходим с обеда в 14.56, за 2 ходки (30мин ЧХВ) по мелкой слежавшейся осыпи поднимаемся на перевал Джонат 15.53.

Решаем не спускаться сегодня к Куликалонским озерам, а пройти на юго-запад (налево по ходу) на седловину между вершинами Аллаудин и Борцы за Мир не теряя высоты и заночевать там, для акклиматизации. Чтобы завтра часть группы могла сходить скальную вершину Борцов за Мир, а часть прогуляться на Куликалонские озера.

За 38мин ЧХВ дошли до седловины. В 16.56 ставим лагерь. Ужинаем. Воду набираем из-под снежника на склоне Алаудина. Внимание: в конце лета эти снежники растают и воды на седловине не будет!

Седловина перевала Джонат с места обеда.

Фото группы на перевале Джонат.

Место стоянки на седле между в. Борцов за Мир и в. Алаудин

9 июля 2013 года. Восхождение на в.Борцов за мир, Куликалонские озёра.

Восхождение на в. Борцов за Мир , 2А , по Восточному гребню.

В 5.45 выходим в составе: *И. Овчинников, Н. Андрийченко, К. Балакин, К. Губина, Н. Котляров, А. Леушин, А. Макаренкова*. По осыпи идем в направлении первого жандарма. Его обходим справа через небольшой осыпной сброс и выходим на гребень. Перила примерно 20 м. По простому участку гребня идем 5-10 мин. до следующего островерхого жандарма. С этого места начинается технический участок маршрута, определяющий его сложность — 2А. Здесь мы провесили 5 веревок перил различной длины. Жандарм обходим траверсом справа по расщелине и осыпной полке (1-я веревка). Перила 40 м., станции на петлях. Затем 15 м. вверх по скалам на гребень (2-я веревка). Промежуточные точки — 2 закладки. Потом по узкому гребню 50 м., закладывая веревку за выступы (3-я веревка). Промежуточная точка и станции на петлях. Дальше гребень делает изгиб вправо, потом влево и упирается в наклонный вправо жандарм. Его левая сторона – скальная стенка 70–75 градусов. Огибая ее, движемся влево вниз 8 м. и выходим на полку. Там вбиты рядом два крюка для станции. (4-я веревка). Перила 40 м., промежуточные точки – 2 петли, 1 закладка. От крюков поднимаемся вверх на гребень 40 м. (5-я веревка), промежуточные точки – 1 закладка, петля. Дальше 80 метров по гребню до вершины можно идти с одновременной страховкой. В 10.30 вышли к вершине, представляющей собой большой камень, высотой метра 4 , на верху которого могут уместиться несколько человек. Чуть дальше по ходу движения стоит островерхий жандарм, обойдя который слева, мы провесили вниз по северо – западному склону 3 веревки дюльфера. Последний спускался с нижней страховкой. Потом вышли на южный кулуар (маршрут 1Б). Двигались цепочкой, держась за стенки и выступающие камни до места, где висела стационарная петля. От нее дюльфер 25 м. на двойной веревке. По некрутой сыпухе спустились в сторону озера Дюшаха и пошли вверх по долинке к нашим палаткам. В лагере были в 15.10.

В восхождении участвовали 7 человек. На маршруте были использованы 3 основные веревки по 50 м., 7 петель, 2 комплекта закладок.

начало
технического
участка

конец пятой
веревки
промежуточная
точка
конец третьей
начало четвертой
веревки

конец пятой
веревки
станция на
крючьях

Вид на Куликалонские озера с места стоянки.

Радиальный выход на Куликалонские озёра.

Вторая половина группы в 6:20 вышла к Куликалонским озерам, обходя вершину Борцов за Мир с севера. В основном по траве, кое-где по тропам и конгломератному склону. На подходе к озерам была обнаружена чайхана, в ней на обратном пути пообедали. Озера очень живописны. Много мест для стоянок. Озера образуют единую сеть. Вода протекает по ним с востока на запад и в более западных прилично прогревается. С большой радостью искупались в довольно теплой воде.

Обратно возвращаемся обходя вершину Борцов за Мир с юга, как нам посоветовали в чайхане. Путь подъема более длинный по ощущению, но и более пологий. И в отличии от нашего пути туда здесь большую часть времени есть тропа, по ней обычно гоняют стада.

Примерно в 13.40 увидели вторую половину группы, спускающуюся по осыпи с восхождения.

В 15.10 все вернулись в лагерь. Сразу после этого пошел снег.

10 июля. Перевал Алаудин.

Выход 7.28. Траверсом травянистого склона, стараясь не терять высоту обогнули в. Алаудин с юго-запада. На перевале были в 8.10.

За 3 ходки спустились по тропе до Алаудинского озера и остановились пережидать дождь в чайхане 9.55. ЧХВ(спуска) = 1 час 3 минуты. В чайхане пообедали и договорились с водителем о доставке рюкзаков в долину Имата до летовки в 2 км выше устья.

Вышли по тропе к альплагерю Алаудин-Вертикаль в 12.35. Добрались за 20мин (ЧХВ). Забрали со склада заброску, распределили все по рюкзакам. В 14:30 погрузили рюкзаки в УАЗ и в сопровождении четверых участников отправили их в Имат. В 17:00 встали на ночевку напротив летовки в арчевом лесу.

Вид с Алаудинского перевала на в. Борцов за мир.

Группа на Алаудинском перевале.

11 июля. Вверх по долинам Имат и Сурхоб.

Хорошо набитая тропа идет по левому берегу Сурхоба, поднимаясь довольно высоко над рекой. В основном тропа идет по арчевому лесу. За 3 ходки (50 мин. ЧХВ) дошли до развилки троп на Сурхоб и в верховья Имата. Еще за 2 ходки (1 час ЧХВ) подходим к границе леса, обедаем. После обеда идем еще 3 ходки (55 мин. ЧХВ) и встаем на ночевку на поляне перед осыпной ступенью долины. Собираем ревень, варим компот.

12 июля. Подход под перевал Гусева-Мухина.

Вышли в 7:48. Поднимаемся на ступень долины по травянисто-осыпному склону по левому берегу ручья. Дальнейший путь по морене, придерживаясь левого борта. Сквозь седловину перевала Зард открывается вид на Большую Ганзу.

В 11:40 встаем на морене в километре от перевального взлета. Выравниваем площадки под палатки. Выше можно ночевать только на снегу и есть вероятность падения камней с перевала Западный Гусева-Мухина.

13 июля. Перевал Гусева-Мухина Восточный, 2Б

Выходим из лагеря на крайней морене в 5:30 утра. Через 10 минут останавливаемся, чтобы надеть кошки и организовать связки. В 6:05 начинаем движение в связках по пологому закрытому леднику без трещин в направлении центра перевального взлета.

Большое количество снега, выпавшего за 3 дня до этого, привело к сходу множества микролавин на протяжении всего подъема. Обходим центральные лавинные конусы слева по ходу движения и через полтора часа от начала движения в связках в 7:30 вешаем **первую** веревку перил (веревки на рис.1 обозначены желтым цветом, движение в связках красным цветом). Крутизна склона достигает 30°. ЧХВ от места ночлега до первой веревки перил составило 1ч 15 мин. Для ускорения подъема вешаем параллельно две перильных веревки — такая тактика использовалась на всем протяжении подъема.

Вторую веревку перил вешаем вверх в 9:30. Крутизна склона 35°.

Третью веревку перил вешаем через бергшрунд в 10:15, обходя ледовые лбы справа по ходу движения. Снег глубокий и не позволяет крутить ледобуры, станция организована на ледорубах.

После третьей веревки перил продолжаем движение в связках по глубокому снегу в направлении на перевал (верхняя красная стрелка на рис.1). Крутизна склона около 25°, снег хорошо держит и позволяет двигаться без организации перил.

При дальнейшем движении склон становится круче, в 12:30 вешаем **четвертую** веревку перил.

Пятая веревка перил крепится в 13:20 на ледорубах, т. к. глубокий снег опять не позволяет организовать станцию на ледобурах.

После пятой веревки незначительная крутизна склона и глубокий снег позволяют двигаться с одновременной страховкой. В 15:00 вся группа собралась на перевале.

Подъем на перевал занял 9,5 часов, что объясняется большой численностью группы и глубоким снегом, заставлявшим тропить практически на всех участках подъема.

Перевальная седловина пологая, в хорошую погоду без снега, и позволяет разместить лагерь в 5-6 палаток (рис. 2). Через полчаса после подъема на перевал погода испортилась, пошел мокрый снег.

14 июля. Пережидаем непогоду.

Утром погода не улучшилась, осадки, ветер и плохая видимость препятствовали восхождению на в. Б. Ганза. Спим.

Подъем на пер.Гусева-Мухина Вост. со стороны долины р. Сурхоб.

Верхняя часть перевального взлета, 4 и 5 веревки (с 3-й станции)

В. Боксер и седловина пер. Гусева-Мухина Вост. с юга.

15 июля. Восхождение на Большую Ганзу (5306 м, 2А).

05:50. Выходим из лагеря и начинаем движение к седлу Ганзы. Погода ясная. Идем вверх по широкому гребню в сторону перевала Седло Ганзы. В основном заснеженная мелкая живая осыпь, кое-где снег. На перевал Седло Ганзы спускаемся по снежнику (до 30°)
06.44. Группа собралась на седле Ганзы.
06.50. Начали движение по гребню, склон не очень крутой (10-15 градусов), снег держит хорошо.
07.37. Осыпь заканчивается, дальше гребень снежно-ледовый. Связываемся. Крутизна склона до 20°, местами трещины.
10.17. Привал на высоте 5100. Полина решает дальше не ходить — тяжело идется из-за высоты. Илья и Вася остаются вместе с ней. В покое самочувствие нормальное, так что вниз пока не спускаемся. Группа идет на вершину под руководством Миши Родкина.
12.02. Достигли вершины.
12.25. Начали спуск
12.33. На крутом участке склона начали движение «связка по связке» (точки делаем на ледорубах).
13.30. Закончили движение связка по связке, вся группа собралась в мульде на 5100, обедаем.
14.05. Выход. Спускаемся в связках с одновременной страховкой. На 4700 начинается осыпь — свежевыпавший снег за полдня растаял. Развязываемся, снимаем кошки.
С перевала Седло Ганзы на гребень поднимаемся по осыпи.
16.10. Пришли в лагерь.



Вид на вершину с гребня между базовым лагерем и седлом Ганзы.

Маршрут от базового лагеря (зеленый) до седла Ганзы (синее).
Вид со склона Б. Ганзы

Участок 4900 – 5100

Выход на вершину выше мульды 5100.

На вершине Большой Ганзы

16 июля. Пер. З. Гусева-Мухина — лед. Малой Ганзы — пер. ВАА — Мутные озера

После завтрака выходим в 08:15 и начинаем подъём по осыпному гребню. В 08:30 делаем привал связываемся и одеваем кошки — гребень покрыт фирном. После перевала Кальгаспорный небольшой подъем по разорванному леднику, лавируя между трещинами, затем траверс фирнового склона выводит на седовину З. Гусева-Мухина (вышли на него в 9:40). Спуск с перевала в 2005 г. шел по правому борту ледника, но за прошедшие годы конфигурация разломов изменилась, там пройти не удается из-за ледовых сбросов. Возвращаемся к центру ледника, там удается найти проход. За час спускаемся на ровный открытый ледник и на боковой морене встаём на обед.

После обеда (вышли в 14:10) идём вниз по открытому леднику до начала подъёма перевала ВАА. Подъем по живой осыпи, затеп выходим на тропу, траверсирующую осыпной склон. Перед седловиной тропа пересекает кулуар с ручьем, по которому иногда катятся камни. Кулуар пересекаем по одному, выставив наблюдателя. Привал на первой (по ходу) седловене обхода каньона. Далее тропа траверсом осыпного склона, кое-где ее пересекают снежные галстуки. За 2 ходки доходим до 3-й седловины. С нее спуск по снежному склону с хорошим выкатом. Спуск закончили в 16:40. Подъем на основную седловину перевала ВАА осыпной, 15 мин. Едим шоколадки и в 17:40 начинаем спуск к Мутным озёрам. 2/3 пути спускались по снегу, затем снежные участки приходилось выбирать, а под конец спуск уже был по осыпи. В 19:10 мы всё пришли к месту заброски и начали ставить лагерь.

Путь на З. Гусева-Мухина с пер. Кальгаспорный.

Вид на Б.Ганзу, пер. В. Гусева-Мухина и Кальгаспорный с пер. З. Гусева-Мухина.

Группа на перевале З. Гусева-Мухина.

Начало спуска с пер. З. Гусева-Мухина.

Спуск с перевала Зап. Гусева-Мухина на лед. Мал. Ганзы.

Начало обхода каньона на пути к пеервалу ВАА

Группа на перевале ВАА

Начало спуска с перевала ВАА к Мутным озерам.

17 июля. Дневка.

Часть группы сходила в МАТЦ «Вертикаль-Алаудин» за паспортами с оформленной регистрацией. А. Крейцберг отговаривает от прохождения траверса Мирали из-за большого количества выпавшего снега и советует идти перевал Чимтарга. Нам, однако, кажется маловероятным, что условия на Мирали хуже, чем на Большой Ганзе, кроме того за прошедшее после снегопада время снег уже успел уплотниться.

Юля решает сойти с маршрута и встретить нас на Искандеркуле.

18 июля. Подъем на перевал Дон.

Вышли в 7:40. Пересекаем галечное поле за Мутными озерами и начинаем подниматься. Первые две ходки (ЧХВ 45 мин.) по тропе, выходим к ручью. Дальше тропа теряется, живая средняя и крупная осыпь, путь отмечен туриками. Еще через две ходки (ЧХВ 50 мин.) подходим к открытому леднику. Лед неровный, много вмерзших камней, можно идти без кошек. Еще через две 20-минутные ходки делаем обед на покровной морене. Выше ледник становится закрытым.

После обеда одеваем кошки, связываемся. После слияния ветвей ледника начинается некрутой подъем (15°). За 3 ходки (ЧХВ 1:10) вышли на седловину перевала Дон. До самой седловины перевала ровных площадок нет. Седловина осыпная, есть вода, на север свисает снежный карниз. Ровняем площадки для палаток и встаем на ночевку.

Начало пути от Мутных озёр.

Путь подъема на перевал Дон.

Выход на перевал Дон.

19 июля. Траверс Дон — Мирали.

Вышли в 6:40, По жесткому фирну подходим к кулуару, пересекающему скальный пояс. В кулуаре фирн чередуется со льдом. Вешаем 3 веревки перил на ледобурах. Над скальным поясом фирновый склон 40°, вешаем еще одну веревку перил, выкопав яму до льда. Вся толщина фирна равномерно зернистая, верхний слой начинает раскисать на солнце, в глубине зерна еще смерзшиеся. Выше склон выполаживается, переходим на движение с одновременной страховкой (11:00).

На этом участке первая связка скрылась из виду и слишком сильно забрала влево, траверсом склона. При имевшем место состоянии снега опасным это не было, только несколько удлинило путь. Однако наблюдавшие на нами из альплагеря предполагали, что на склоне может быть снежная доска и, как нам впоследствии рассказали, очень опасались, что мы ее подрежем.

В 12:55 выходим на осыпной участок, делаем перекус.

Далее за 1:20 в связках с одновременной страховкой проходим по фирновому склону вдоль гребня Мирали и выходим на перевал.

Вид на Мирали с перевала Дон.

Подъем по кулуару в скальном поясе гребня Мирали.

Вид на перевал Дон с гребня Мирали.

Выход на перевал Мирали.

20 июля. Чимтарга (5489м, 2А).

5:25. Выходим из лагеря в составе 12 человек (Вася и Полина остались в лагере) и начинаем движение к скальному поясу. Траверсируем склон в связках и в кошках чуть ниже гребня. Трещину на подходе к скальному поясу преодолеваем по снежному мостику.
06:30. Выше трещины снега становится меньше, склон 30°, движение одновременной с промежуточными ледобурами. Далее для подхода под кулуар, по которому преодолевается скальный пояс, вешаем 2 веревки перил на льду.
Около 07:00 начинаем вешать перила на скалах на подъем. Лидер лезет с нижней страховкой, делая с помощью закладок две промежуточные точки. Скалы сильно разрушены. Наверху станция на трех закладках, а при появлении второй веревки она дополнительно блокируется со старой станцией на двух скальных крючьях.
К 08:30 вся группа закончила прохождение ледового участки, к 09.05 все поднялись по перилам на скалы. Привал, перекус.
В 09:20 выходим, движемся в связках траверсом ниже гребня к вершине.
В 09:56 вышли на гребень, небольшой привал. Затем продолжаем подъем. Снег достаточно глубокий для тропежки, существенных трещин почти нет. После подъему идет выполаживание, по которому надо пройти до вершины.
В 10:44 достигли вершины, в 11:05 начали спуск. Спускаемся до гребня также, в связках. Снег начал раскисать и в паре мест проваливаемся в трещины по бедро.
В 11:25 достигли места выхода на гребень, продолжили движение по гребню. Все жандармы достаточно легко проходятся, кроме последнего. Перед последним спускаемся вниз и траверсируем склон по нашим следам.
В 12:05 начали дюльфер на скалах. По мере его прохождения возвращаемся в лагерь по одной связке. Точку делаем с помощью петли на скальном выступе, соединив ее со старой точкой из основняка и двух крючьев. Последний спускается, закрепив веревку на старой точке.
В 13:50 вернулись в лагерь в полном составе.
В это же время на перевал вышла эстонская группа под руководством Калле Кийранена, они собираются на вершину Чимтарги завтра.



Вид на скальный пояс из базового лагеря (красным отмечен участок, который проходился в связках, желтым – по перилам. Черным отмечены границы перил)

Группа преодолевает трещину по снежному мостику в связках.



Маршрут на вершину (красным) и путь назад (желтым)

Траверс от скального пояса к подъему на вершину

Группа на вершине Чимтарги

Спуск со скального пояса и маршрут до лагеря.
Зеленым отмечены перила, красным – маршрут.

Обход бараньих лбов на спуске с перевала Мирали.

Группа на озере Большое Алло.

21 июля. Спуск к озеру Большое Алло.

Попрощались с эстонской группой и в 8:20 вышли. Идем в связках одновременно, по следам эстонцев. Сначала идем по центру ледника, затем к левому борту, чтобы обойти бараньи лбы. По фирновому «галстуку» на три такта спускаемся на морену. Вскоре начинается тропа. В 12:40 выходим к реке Правый Зиндон и встаем на обед. Спуск с перевала занял 3 часа ЧХВ.

Дальнейший путь по тропе по правому берегу до широкого галечного поля, далее по левому берегу мимо небольших озер и через глыбовый завал к озеру Большому Алло.

22 июля. Подход под перевал Двойной Южный.

После полудневки у оз. Б. Алло, в 13-10 группа выходит по долине р. Л. Зиндон к перевалу Двойной. Погода ясная, облаков нет.

Озеро огибается по Восточному краю, по хорошей тропе. До озера В. Алло подъем минимален. На озере Верх. Алло привал, перекус с чаем. Вскоре после оз. Верх. Алло начинается череда моренных валов с мелкой и средней осыпью.

Тропа на Восточном крае оз. Большое Алло

Озеро Верхнее Алло

Подъем от оз. Верхнее Алло

Подъем по каменному завалу

После крупного вала с нагромождением огромных камней ищем место под ночевку. Подъем промаркирован турами, однако туров слишком много и наиболее удобную дорогу все равно приходится отыскивать.

После подъема через завал начинаем искать место под стоянку и находим его справа, приспустившись с моренного вала на дно высохшего озерка. Ручей находится справа вверху и уходит в снег.

Ночью со стены перевала Олимпийский срывается снежно-ледовый карниз.

23 июля. Перевал Двойной Южный.

Перевал назвал Двойным, так как имеет две седловины, соединенные перемычкой, спуск с которых либо в верховья Казнока (Двойной С.), либо в ущелье Ахбасоя (Двойной Ю.).

Выход группы с места стоянки в 6:18, подъем по морене.

В 8:05 группа подошла к перевальному взлету, дальнейшее движение в кошках по осыпи покрытой снегом. В 8:45 достигли перевала. ЧХВ 1:15, 4 ходки.

В 9:55 начато движение с перевала – вначале по мелкой осыпи (30°) плотной группой, далее склон выполаживается, начинается закрытый ледник, связываемся.

Озеро обходим далеко справа (по ходу движения). Вода из озера уходит в снежную пещеру.

К 10:40 закончили спуск по леднику и снежнику, дальнейший спуск по средней осыпи вдоль ручья (тропа идет орографически слева по камням, справа небольшой, но крутой берег, выбравшись за которым на выполаживание, можно комфортно спуститься).

В 11:20 привал и обед внизу на р. Ахбасой. ЧХВ 1:06, 3 ходки.

Подъем на перевал Двойной Ю.

Вид с перевала в сторону ущелья Ахбасой.

В 13:45 выход. Дальнейший спуск не представляет сложности и идет по орографически левому берегу р. Ахбасой. Это уже территория выпаса скота и в наличии множество троп. Единственная сложность — при входе в лес тропы разветвляются и выбрать лучшую получается с трудом. Большая часть троп идет траверсом склона, а нужно искать спускающиеся вниз.

К 17-00 подошли к р. Казнок, однако указанного на карте моста не обнаружено. В 500 м выше нашли поваленную березу, и в 17:50 группа переправилась по поваленной березе и начала ставить лагерь на берегу реки.

ЧХВ 4:02, ходок 5.

24 июля. Долина реки Арх — кишлак Сарытаг — турбаза Искандеркуль

В 7:20 выходим, поднимаемся от реки на тропу (около 100 м набора по травянистому склону). Тропа делает большую петлю при пересечении р. Биоб. Далее по хорошо набитой тропе по левому берегу Хавзака. В узкой части ущелья Хавзака тропа идет по арчевому лесу. После устья Чапдары долина расширяется, березовый лес, местами заболечено. Возле устья Анзака — заброшенные поля с пересохшими арыками. За ними тропа по мосту переходит на правый берег Арха. На карте обозначен второй мост на 2 км нижу, по которому тропа возвращалась на левый берег; однако он оказался разрушенным и тропа продолжается по правому берегу. В тополевой роще на берегу Арха обедаем. Вскоре тропа сменяется грунтовой дорогой и вокруг появляются поля. Срезав петлю дороги, подходим к обозначенному на карте мосту через Сарытаг. Далее по гравийной дороге проходим через кишлак Сарытаг, спускаемся к Искандеркулю и в 18:15 приходим на турбазу, где нас встречает Юля.

Переправа через р. Казнок

Поход окончен. В чайхане на Искандеркуле в ожидании плова.

Выводы, рекомендации.

Пройденный маршрут всем участникам понравился. Таджикистан как всегда гостеприимен, правда цены с каждым годом растут.

Погода в целом благоприятствовала прохождению маршрута, за исключением двух дней в первой половине. Довольно большое количество снега облегчило прохождение снежно-ледовых перевалов 2А*, которые фактически оказались 2А — перил вешали немного, большую часть пути прошли в связках. Также удалось обойти по снегу участок бараньих лбов на спуске с перевала Мирали (в августе по этому пути течет ручей).

Если бы снегопад начался на день раньше, то прохождение перевала В. Гусева-Мухина оказалось бы проблематичным из-за лавиноопасности, а альтернативные перевалы Зеленоград и Седло Бодхоны малопригодны для прохождения в составе 14 человек из-за камнеопасности и не рассматривались нами в качестве запасных вариантов. Оставалось бы либо возвращаться на Алаудины через перевалы Сурхоб (1А) и Талбас (1А), либо ждать пока сойдут лавины и отказываться от восхождений на вершины, оба варианта привели бы к снижению категории сложности маршрута. Но вероятность такого стечения обстоятельств в Фанах все-таки невелика и приемлема для группы, у которой спортивная цель не стоит на первом месте.

Записки с перевалов и вершин

Группа чапаев в Мутуч в количества 2 человек
Движения от тура начала в 5 часов
21 август
Руководитель Ахмад Умаров

21.VIII.2012
на тура
отмечено

ЗАПИСКА С ВЕРШИНЫ

Дорогие коллеги!

Вам привет от альпинистов г. Томск !

«09» 08 2012 г. в 9 час. 45 мин.

группа в составе:

1. инструктор
2. руководитель Лавренчук А.А.
3. Ковалева Л.В.
4.
5.
6.
7.
8.

совершила восхождение на вершину «Борисов Удалыхи»

по маршруту 2Б к.с. » кат. труд.

Состояние группы отлично-романтическое

Состояние погоды ясно, но иногда Кандра облака

Спуск с вершины начат в 10 час. 00 мин. по маршруту 2А к.с.

Группой снята записка альпинистов из г. Томска р. Бойтман С.А.

от 17.08 2012 г.

Руководитель группы

ХОРОШЕЙ ПОГОДЫ! УДАЧИ!

«Федерация альпинизма и скалолазания Томской Области»
Адрес: 634021 г. Томск, ул. Некрасова 22
т. 8(3822) 71-21-98;
E-mail: faisto@mail.ru

Группа туристов ***секции горного туризма Новосибирского государственного университета***, совершая поход 4 к.с., в составе 9 человек, вышла на перевал (к туру):
пер. Гусева-Мухина Вост., 2Б, 4522м
(название, категория трудности, высота)
«18» августа 2012 года в 9 ч. 30 мин. со стороны: ледн. Сурхоб
(откуда)
Метеорологические условия: ясно
Состояние группы: отличное
Группа движется в направлении: пер. Седло Ганзы
(куда)
время выхода «18» августа 2012 года 10 ч. 00 мин.
Руководитель группы: Сорокин М.А.
Маршрутная книжка № 0-149-12
Снята записка группы: СГТ НГУ Новосибирск
(тур.клуб, секция, город, № м/к)
от «12» 08 2012 года под руководством Сальникова Г.Е. м/к 0-151-12

Группа туристов ***секции горного туризма Новосибирского государственного университета***, совершая поход 4 к.с., в составе 9 человек, вышла на перевал (к туру):
вершина Б. Ганзы, 5306м
(название, категория трудности, высота)
«19» августа 2012 года в 8 ч. 40 мин. со стороны: пер. Седло Ганзы
(откуда)
Метеорологические условия: ясно, но с утра ходят облака...
Состояние группы: отличное
Группа движется в направлении: пер. Седло Ганзы, р. Казрыш
(куда)
время выхода «19» августа 2012 года 9 ч. 00 мин.
Руководитель группы: Сорокин М.А.
Маршрутная книжка № 0-149-12
Снята записка группы: ТК МАИ Москва м/к N 1/3-507
(тур.клуб, секция, город, № м/к)
от «16» 08 2012 года под руководством Прибылова Д.О.

Группа туристов ПКТ (Петроградский клуб туристов) г. Санкт-Петербург, совершая поход 4 к. с., вошла на пер. Гулева-Мухина 20 августа 2012 г. со стороны ледника М. Ганза. Двигаемся в сторону пер. Кальгаспорный.

Руководитель Карпов Д. В.

Сняли записку ТК МАИ от 17.08.2012 г. под рук. Прибылова.

Группа туристов ПКТ г. Санкт-Петербург, совершая поход 4 к. с., поднялась на пер. Мирам со стороны оз. Большое Аллё 26 августа 2012 г. Продолжаем движение в сторону Мутных озер.

Сняли записку СК НГУ г. Новосибирск от 26.08.2012 под рук. Сальникова Г. Е.

Рук. Карпов Д. В.

Группа туристов из СПб под руководством Карпова Д. В. Взошли на г. Чимгуртау (2А), совершая поход 4 категории сложности. Сняли записку гр. туристов из Новосибирска

27.08.2012

Группа туристов СК НГУ г. Новосибирск в кол-ве 6 чел., совершая горный поход 5 к. с., поднялась на пер. Двойной (16) со стороны оз. Аллё 28.08.2012 в 9^30. Погода ясная, морозная. Состояние группы отличное. Продолжаем движение в сторону р. Ахбасит. Сняли записку группы Нижегородского горного клуба от 31.07.2012.

Наша маршрутка 0-151-12

Рук. Сальников Г. Е.

sge@nmr.nioch.nsc.ru