

ОТЧЕТ

о прохождении горного туристского спортивного маршрута
второй категории сложности по Западному Кавказу

совершенного группой туристов
Турклуба «Азимут» (г. Пущино)

в период с 22 августа по 03 сентября 2014 г.

Маршрутная книжка № 31/2014

Руководитель группы: Овчинников Илья Львович
+7-903-747-24-58
ilya@psn.ru

Маршрутно-квалификационная комиссия Федерации спортивного туризма Московской области рассмотрела отчет и считает, что маршрут соответствует второй категории сложности и может быть зачтен руководителю и четырем участникам.

Отчет использовать в библиотеке ФСТ Московской обл.

Зам .председателя МКК _____ Л.Е. Кириллин

г. Пущино
2014 г.

Оглавление

Справочные сведения (паспорт спортивного маршрута).....	3
Состав группы.....	4
Общая идея похода.....	5
Обеспечение безопасности.....	5
Заезд и выезд, административные процедуры, цены.....	5
Изменения маршрута и их причины.....	5
График движения.....	6
Техническое описание маршрута.....	7
22 августа. Подход под перевал С. Джалпакол.....	7
23 августа. Перевал Северный Джалпакол (1А, 3400).....	7
24 августа. Спуск в долину р. Джалпакол и подход под перевал Восточный Актур.....	9
25 августа. Полудневка. Подход под перевал Восточный Актур.....	9
26 августа. Пер. Восточный Актур (1Б), восхождение на В. вершину Актур (1А, 3670).....	9
27 августа. Спуск в долину Узункола.....	12
28 августа. Полудневка, вверх по долине Кичкинекола.....	12
29 августа. Подход под перевал Малый Кичкинекол.....	12
30 августа. Перевал Малый Кичкинекол (1А, 3200), подход под перевал ТБ.....	12
31 августа. Перевал Техника Безопасности (1Б, 3350) — спуск в долину Чиринкола.....	15
1 сентября. Вниз по долине Чиринкола, вверх по долине Уллукама.....	15
2 сентября. Перевал Хотютау (1Б, 3546) — ледник Большой Азау.....	15
3 сентября. Ледник Большой Азау — ледник Малый Азау — Приют 11 — ледник Гарабаши — Ледовая база — обсерватория — поселок Терскол.....	16
Выводы, рекомендации.....	19

Справочные сведения (паспорт спортивного маршрута)

Проводящие организации: Турклуб «Азимут» (г. Пущино)

Место проведения:

(административно) Россия, Карачаево-Черкесская и Кабардино-Балкарская республики
(физико-географически) Большой Кавказ — Гвандра, Приэльбрусье

Общие справочные сведения о маршруте

вид туризма	Категория сложности	Протяженность активной части	Продолжительность		Сроки проведения
			общая	ходовых дней	
горный	вторая	105 км (в зачет 102 км)	13	13	22.08– 03.09.2014

Нитка маршрута:

а/л «Узункол» — пер. С. Джалпакол (1А, 3400, ос.-лд.) — р. Джалпакол — пер. В. Актур (1Б, 3483, лд.), восх. на В. вершину г. Актур (1А, 3670, ск.-ос.) — а/л «Узункол» — пер. М. Кичкинекол (1А, 3204, ос.) — пер. Техника Безопасности (1Б, 3350, лд.-ос.) — р. Чиринкол — р. Улдукам — пер. [Хотютау + траверс ледников Б. Азау, М. Азау, Гарабаши через Приют 11] (1Б, 4200, ос.-лд.) — Ледовая база — пос. Терскол

Определяющие препятствия:

Вид препятствия	Категория трудности (заявленная)	Категория трудности (фактич.)	Наименование	Характеристика
перевал	1А	1А+	С. Джалпакол	3400; подъем осыпной, спуск по льду 15° с вмержшими камнями и снегу 15–20°
перевал	1Б	1Б++	В. Актур	3484; подъем по льду до 30° с преодолением разломов по снежным мостам (4 веревки); спуск осыпной
вершина	1А	1А	Актур (В. вершина)	3670; широкий осыпной гребень со скальными жандармами, простое лазание (I — 30 м, II — 5 м), с гимнастической страховкой
перевал	1А	1А–	Мал. Кичкинекол	3204; осыпь, тропа
перевал	1Б	1Б–	Техника безопасности	3350; подъем — лёд 15°, осыпь; спуск — осыпь
перевал	1Б	1Б	Хотютау + траверс ледников Б. Азау, М. Азау, Гарабаши	4200; подъем и спуск на лед. Б. Азау — осыпь; далее зачехленный, открытый и закрытый ледники с трещинами

Заявочные материалы рассмотрены МКК ФСТ Московской обл. (150-00-455530020)
в составе: Мартынов В.В., Грецов Ю.В., Фефелов А.П., Мартынов А.В.

Состав группы

№	Фамилия, имя, отчество	Год рожд.	Туристский опыт	Обязанности в группе
1	Овчинников Илья Львович	1971	6ГУ×2 (Памир; Памиро-Алай), 5ГР×2 (Ю-3. Памир, Ц. Памир)	руководитель
2	Блинников Кирилл Алексеевич	2000	1ПУ (Хибины, пер. 1А) 1ВУ×2	реммастер
3	Воронежская Инга Сергеевна	2001	1ПУ (Хибины, пер. 1А) 1ВУ×2	хронометрист
4	Крассов Даниил Станиславович	1998	1ПУ (Хибины, пер. 1А) н/кПУ (Б.Тхач в ноябре)	медик
5	Равин Арсений Викторович	1997	1ПУ (Хибины, пер. 1А) 1ВУ×2	пом. руководителя

Общая идея похода

Целями похода было пройти маршрут второй категории сложности в легкодоступном районе с недорогими подъездами, с максимально разнообразными препятствиями. У участников это был первый поход в высокогорье, а руководитель хотел посетить район, в котором ранее бывать не доводилось.

Обеспечение безопасности

Группа регистрировалась в Карачаево-Черкесском поисково-спасательном отряде МЧС России (тел. +7-8782-23-90-60). За несколько дней до выхода на маршрут по телефону мы сообщили в ПСО нитку маршрута, контактную информацию и контрольные сроки, а затем с мобильного телефона сообщали в МКК и ПСО о выходе и завершении маршрута.

У группы был спутниковый телефон системы Thuraya и мы регулярно отправляли домой sms о нашем местоположении.

Заезд и выезд, административные процедуры, цены.

В регион проведения похода и обратно мы ехали поездом Москва-Владикавказ (до станции Минеральные воды) и Кисловодск-Москва. Билет в плакартный вагон стоит 2500-2800 руб. (в зависимости от даты). Время в пути — 32 часа.

Для заезда в а/л «Узункол» и выезда из Терскола мы заказывали микроавтобус «газель» в фирме «Тау-сервис» (Борис Саракуев, bezonec@list.ru, +7-928-950-3868). Стоимость за микроавтобус Минводы—Узункол — 7000 руб., Терскол—Кисловодск — 6000 руб. У него же заказали газ (его нельзя вести в поезде и иногда это проверяют) — по 350 руб. за баллон 450 г.

Для прохождения маршрута необходимо оформление пропусков в погранзону Карачаево-Черкесской республики. Погранпропуска в Кабардино-Балкарской республике для прохождения нашего маршрута не нужны, но мы оформили и их на случай прохождения запасного варианта маршрута через перевал Эхо войны. Оформлением пропусков для нас также занимался Борис Саракуев, которому мы за 45 дней до выхода на маршрут отправили списки группы (ФИО, дата и место рождения, паспортные данные, место жительства, место работы/учебы) и нитку маршрута. Помощь фирмы «Тау-сервис» в оформлении пропусков по КЧР — 150 руб., по КБР — 100 руб. с человека. Можно оформлять и самим, официально услуга бесплатна, заявку можно подать через портал госуслуг, но по всей видимости придется заехать в погранотряд в Черкесске для получения пропуска и потратить на это время и деньги.

Всеми услугами Тау-Сервиса мы остались довольны, рекомендуем!

Изменения маршрута и их причины.

Маршрут в целом пройден в заявленном виде. Перевал В.Актур из-за малого количества снега оказался сложнее, чем ожидался, и из-за нехватки времени после его прохождения мы отказались от восхождения на главную вершину Актура (1Б), ограничившись восхождением на Восточную вершину (1А). Также мы отказались от радиального выхода на скалы Пастухова из-за неблагоприятных метеоусловий (не было видимости выше 4300).

График движения

Даты	Дни пути	Участки маршрута	км	Δh	ЧХВ	Характер пути	Метеоусловия
22.08	1	а/л «Узункол подход под пер. С.Джалпакол	7	+650	4:30	грунтовая дорога, тропа по травянистому склону	
23.08	2	пер.С.Джалпакол	4	+750 -200	5	тропа, осыпь, лед с камнями, снег, морена	переменная облачность, днем небольшой дождь
24.08	3	спуск в долину р.Джалпакол, подход под Актур	6	-800 +300	5	морена, тропа, переправа через ручей вброд	утром дождь, днем и вечером небольшая облачность
25.08	4	полудневка, подход под Актур	3	+400	2	морены	ночью и утром дождь, днем переменная облачность
26.08	5	пер. В.Актур, восх. на В. вершину г.Актур	3	+570 -270	7	открытый ледник до 30°, закрытый ледник, скально- осыпной гребень, осыпь	переменная облачность
27.08	6	спуск в долину р.Узункол	12 (11)	-1300	5	морены, тропа, грунтовая дорога	ясно
28.08	7	полудневка, забираем заброску в а/л «Узункол», подход вверх по долине р.Кичкинекол	5 (3)	-100 +200	2	грунтовая дорога, тропа	переменная облачность
29.08	8	подход под пер.Мал.Кичкинекол	4	+800	4	кустарник на склоне 30°, тропа, морены	ночью дождь с градом, днем переменная облачность, вечером ливень с градом
30.08	9	пер.Мал.Кичкинекол, подход под пер.ТБ	5	+200 -500 +400	4	осыпь, тропа, морены	ночью и утром дождь, днем и вечером переменная облачность
31.08	10	пер.ТБ — спуск в долину р.Чиринкол	10	+250 -1200	6	лед 15°, морены, тропа, переправа вброд, грунтовая дорога	переменная облачность
01.09	11	р.Чиринкол — р.Кубань — Ворошиловские коши — р.Уллукам	17	-350 +600	6	грунтовая дорога, тропа	небольшая облачность
02.09	12	пер.Хотютау — лед.Б.Азау	12	+1150 -50 +100	7	тропа, осыпь, пологий открытый ледник, морены	небольшая облачность
03.09	13	лед.Б.Азау — лед.М.Азау — Приют 11 — лед.Гарабаши — ледовая база — пос. Терскол	17	+600 -2200	7	морены, открытый и закрытый ледник с трещинами, тропа, грунтовая дорога	переменная облачность
			105 (102)	+6970 -6970			

Техническое описание маршрута

22 августа. Подход под перевал С. Джалпакол.

В Минводы приехали в 3:55. В 4:20 погрузились в «газель» и выехали из Минвод. В 8:50 доехали до погранзаставы выше Хурзука (в устье Узункола). В 9:45 приехали в альплагерь «Узункол». Оставили заброску и в 10:30 вышли. В лагере переходим по мосту на левый берег, идем по грунтовой дороге. В 10:45 на 5 минут остановились возле водопада, фотографируем. Еще через 3 мин. выходим к поляне у слияния Мырды и Кичкинекола. Погранпост заброшен, на поляне несколько палаток отдыхающих. Продолжаем движение по грунтовой дороге в долину Мырды. С 11:05 до 11:20 привал, едим малину, чернику и бруснику. Через 10 мин. подходим к кошу, здесь мост через р. Мырды. Нужно было идти по нему — основная тропа на этом участке идет по правому берегу и возвращается на левый выше. Мы пошли по маленькой тропе левого берега, которая вскоре кончилась, и пришлось потратить лишние полчаса на преодоление каменного завала. За ним начинается плоская заболоченная долина Мырды. Обедаем, желающие купаются в речке. После обеда начинаем подъем по крутому травянистому склону, сначала идем по тропе, но вскоре она теряется. Поднимаемся в лоб по лощине и вскоре выходим на хорошо набитую тропу. Далее она идет серпантинном по слабо выраженному ребру, в полном соответствии с картой Ляпина. Идем ходками по 15 минут, за каждую получается 100 м набор высоты. На 2650 склон выполаживается, тропа уходит влево. Уходим с тропы еще левее к небольшому озеру, возле которого ночуем. Вокруг пасется стадо яков. После захода солнца спускается туман, ночью ясно, утром облачно.

23 августа. Перевал Северный Джалпакол (1А, 3400)

Подъем дежурного в 6:00, общий подъем в 6:30, вышли в 8:15. До 12:00 в режиме 15 минут идем, 15 минут сидим, дошли до верхнего озера. Обедаем. В 11-12 небо затянуло облаками, дважды начинал накрывать дождь, но после 13 погода наладилась. Решили дать камням подсохнуть, подремали и вышли в 14:50. В 16:00 по осыпному взлету поднялись на перевал. Спуск сначала по живой осыпи, затем по снегу налево, в обход открытого льда, затем траверсируем ледовый склон 15° по вмерзшим в лед камням. Слава иногда сыпятся камни, но до нашего пути они не долетают, тем не менее за склоном по очереди наблюдаем. Далее выходим на снежник, спускаемся по нему направо. Дальнейший путь по морене, по центру долины, затем направо. В 18:00 встали на ночевку на ровной площадке на 3200. Рядом вода (мутная) в маленьком ручейке.

Перевал С. Джалпакол при малом количестве снега несколько превышает по сложности стандартную 1А. Опытной группе может быть целесообразно проходить его по льду в кошках (особенно при прохождении в обратную сторону). Опасность могут представлять камни, изредка падающие на ледник со скал южнее перевала. Прохождение перевала во второй половине дня приемлемо, опасность существенно не увеличивается; конечно, при возможности лучше идти утром, но специально для этого делать полудневку смысла нет. Рекомендуем перевал для прохождения в маршрутах с 1 к/с, но не в качестве первого перевала. В Перечне сложность перевала для осени оценена как 1А — на наш взгляд совершенно справедливо, только характер перевала осенью — ледово-осыпной, а не осыпной.*



Перевал Северный Джалпакол со стороны р. Мырды



Группа на перевале Северный Джалпакол



Перевал Северный Джалпакол со стороны Джалпакола.

24 августа. Спуск в долину р. Джалпакол и подход под перевал Восточный Актур.

Ночью и утром дождь, так что ранний выход отменился. В 7 дождь прекратился. Вышли в 10:10. За 40 мин. по морене правого борта долины спустились на ледник (частично открытый, частично зачехлен мореной). Затем за 30 мин по леднику и руслу ручья дошли до ригеля на 2960. Здесь появляется тропа по правому борту долины. За 15 мин. спускаемся на луг, за 55 мин. проходим следующую ступень долины, обедаем. После обеда за 35 мин. спускаемся к слиянию Кичкинекола и Джалпакола. Переходим их вброд (глубина 25-30 см) чуть выше слияния. Дальнейший путь по тропе по левому берегу Джалпакола, в обход водопада и вверх на ригель. За пять 20-минутных ходок выходим на широкий заболоченный луг (высота 2670). Здесь пасется табун лошадей. Проходим почти весь луг и встаем на ночлег.


25 августа. Полудневка. Подход под перевал Восточный Актур.

Первые три дня похода получились достаточно напряженными и перед первып определяющим перевалом решаем сделать полудневку, отдохнуть, и подойти под перевал с тем, чтобы пройти его утром. Проснулись в 8, вышли в 10:35. За 10 мин. по камням пересекаем болото и начинаем подъем по пологому моренному валу. За две 15-минутные ходки выходим на плато на 2900 — здесь удобные места для ночевки, но мы хотим подойти поближе под перевал. Поднимаемся на следующий моренный вал на левом берегу, по нему подходим под ригель. Здесь переходим ручей и по некрутой осыпи поднимаемся на ригель. Далее поворачиваем налево и на «бараньих лбах» встаем. После обеда спим, подгоняем снаряжение.

26 августа. Пер. Восточный Актур (1Б), восхождение на В. вершину Актур (1А, 3670)

Встали в 5, вышли в 7:20. За 15 мин. подошли к леднику, одели системы и кошки. Начало подъема по пологому (10-15°) открытому леднику. Через 30 мин. подошли под перевальный взлет. Снега почти нет — открытый лед; по центру трещины, слева по ходу — ледовый склон 30°, по которому сыпятся камни. Идем по центру. 50 м по фирну 25° проходим одновременно, затем 50 м перил до первого большого разлома: фирн и лед 30° до небольшой трещины, за ней 7 м льда 45-50° и станция на ледобурах на ровной площадке в разломе. Далее разлом пересекаем по снежному мосту и по щели между ледовыми блоками поднимаемся на следующую ступень; здесь следующая станция на ледобурах (15 м перил). Дальше уходим траверсом влево чтобы обойти следующий разлом — 50 м горизонтальных перил по краю разлома и по 30° фирну, станция на ледобурах. И, наконец, следующие 50 м перил выводят на пологий (15°) закрытый ледник (станция на ледобурах). Далее в связках за 10 мин. выходим на перевал (в 13:45). Седловина широкая, осыпная. Обедаем. В 15:10 вышли по гребню в сторону вершины Актура. Поскольку уже поздно, решаем пройти столько, сколько получится без веревок. Сначала идем по широкому осыпному гребню, затем 30 м простых скал (30°, I) до узловой вершины, там опять широкий осыпной гребень и выложена площадка. Затем еще участок простых скал выводит на восточную вершину Актура. На седловине между восточной и главной вершинами в мульде озерко. На главную вершину не идем — там нужно вешать веревку по скалам, а на это уже нет времени. На перевал возвращаемся по пути подъема, спускаемся по осыпи на 50 м до ровных площадок и обнаруживаем там ручей. Времени 18:00, встаем на ночевку.

По условиям прохождения перевал Восточный Актур оказался существенно сложнее 1Б — пришлось повесить 3,5 веревки перил по льду. В средней «троечной» группе веревок наверное получилось бы столько же, только перила вешали бы участники, а не руководитель; «четверочная» и выше прошли бы в связках, закрутив 3-4 промежуточных бура. В Перечне этого перевала нет, осенью его нужно классифицировать как минимум как 1Б, а то и как 2А.*



Перевалы Актур, Актур Восточный и вершина Актур со стороны Джалпакола



Первая веревка



Ледовый разлом (вид со второй станции на первую)



Выход на перевал Актур Восточный



Группа на восточной вершине Актура; видно озеро и главную вершину над ним.



Перевал Актур Восточный со стороны Мырды

27 августа. Спуск в долину Узункола

С площадки, на которой мы ночевали, спуск начинается направо; налево — сбросы. За полчаса по средней и крупной осыпи спускаемся на пологий открытый ледник, идем по его левому краю. Ниже ледник становится круче. Уходим далеко влево по пологим бараньим лбам, и по осыпи спускаемся в долину, здесь появляется тропа, которая спускается к роднику (две 20-минутные ходки). Дальше тропа почти теряется, слабые тропки уходят влево траверсом склона, но туда нам не нужно. По травянистому склону за полчаса спускаемся к огромному камню (он отмечен на ляпинской карте, равно как и дальнейшая тропа). Чуть ниже начинается ручей. Нужно идти по ручью, затем уйти вправо по тропе (на 2500). Тропа серпантинном спускается на 100 м (малинник, затем березовый лес), поворачивает налево, пересекает ручей и траверсирует склон, полого спускаясь в плоскую долину Мырды (от камня час). Здесь обедаем. Море малины. Неподалеку пасутся бычки. После обеда идем по тропе по левому краю долины, иногда тропа теряется в болоте и нужно обойти по склону. На нижнем краю плоской долины напротив коша мост через Мырды (точнее только через основные протоки, а маленькие протоки приходится перепрыгивать или бродить). В коше покупаем айран и сыр. Далее по тропе и грунтовой дороге доходим до слияния Мырды и Кичкинекола, по пешеходному мосту переходим Кичкинекол и встаем в сосновом лесу.

28 августа. Полудневка, вверх по долине Кичкинекола.

По плану — дневка. Утром проспали до 10. Сходили в альплагерь за заброской, за ее хранение взяли 600 руб. (по 100 руб за день); туда же отнесли мусор. Набрали ягод, сварили компот. После обеда решили пройти вверх по Кичкинеколу до начала подъема под Малый Кичкинекол. Ночью была гроза и ливень.

29 августа. Подход под перевал Малый Кичкинекол

Вышли в 8:50. Поднимаемся по конусу выноса вдоль ручья, там, где на ляпинской карте нарисована тропа. На местности тропы почти не видно, хотя ясно, что иногда тут ходят. Ломимся через кусты (рододендрон, малина). Через 40 минут подъема (2 ходки) увидели тропу на левом берегу прочеса, траверсируем на нее по зарослям рододендронов. Дальше идем по тропе, за 20 минут выходим выше леса. Еще через 35 мин. выходим к ручью, тропа полнится на правый борт долины серпантинном по травянистому склону. За 3 ходки по 20 мин. выходим на плоский луг под водопадом (на карте — пересыхающее озеро). Начинается дождь, ставим палатку, обедаем. В 15:30 дождь прекращается, собираемся и выходим. Вскоре дождь начинается вновь. Под дождем за час доходим до ровных площадок под перевалом (на 3000). Под тентом ждем перерывы в дожде, ставим палатку. Вскоре дождь начинается с новой силой и под палатку начинает течь ручей, приходится копать дренажные каналы. Льет с перерывами всю ночь, но дренаж работает хорошо.

30 августа. Перевал Малый Кичкинекол (1А, 3200), подход под перевал ТБ.

Утром продолжается дождь, спим. В 7:30 он прекратился, готовим завтрак, дождь опять начинается и идет до 10. В 11 вышли, за полчаса по осыпи и тропе выходим на перевал. Спуск по тропе по левому борту долины, 3 ходки по полчаса.

Перевал Малый Кичкинекол — очень простая 1А, может быть даже н/к, самое сложное — кусты на подходах. При наличии снега — будет стандартная 1А.

Спустившись в долину Чунгурджара обедаем. Чунгурджар здесь разливается на несколько протоков, все переходятся по камням. Затем поднимаемся по моренам под перевал ТБ, ригель обходим вдоль правого притока (3 ходки по 20 мин.). Поднявшись на ригель, встаем на ночлег. Выравниваем площадку для палатки.



Перевал Малый Кичкинекол с запада



На перевале Малый Кичкинекол



Перевал Техника Безопасности с Малого Кичкинекола



На перевале Техника Безопасности

31 августа. Перевал Техника Безопасности (1Б, 3350) — спуск в долину Чиринкола

Вышли в 6:25, за 20 мин. дошли до ледника, надели системы и кошки. В 7:20 начали движение по пологому (10-15°) открытому леднику, за полчаса поднялись почти под перевал. Последние метры подъема — по жидкой грязи и мелкой осыпи. Спуск сначала по лсыпи, затем вдоль ручья по левому берегу. Перед водопадом уходим влево траверсом травянисто-осыпного склона, затем вниз по сухому руслу — удобные каменные ступени. Далее пересекаем каменистое поле мимо небольшого озера и спускаемся по осыпи правее ручья. Появляется тропа по левому берегу ручья. На ровной поляне у ручья с видом на Эльбрус делаем большой привал, пьем чай (10:30). Дальнейший спуск по ступеням морены, уходя вправо. Все ручьи переходим по камням и выходим к главному руслу Чиринкола.

Перевал Техника Безопасности в наших условиях — очень простая 1Б. Все идетя пешком, никакой групповой техники, но нужны кошки у всех участников, поэтому все-таки не 1А.

По карте тропа идет по правому берегу, однако брода нет, так что идем по левому. Появляется тропа, следы выпаса коров. В урочище ачаучат обедаем. Здесь Чиринкол разливается и замедляет течение, переходим его вброд возле таблички «5 км до границы». Глубина чуть ниже колена, бурун чуть выше колена; я и Инга идем «стенкой», остальные переходят по одному. Дальше тропа, в лесу она становится хорошо набитой. У большого камня есть мост — можно было вброд не идти, а пройти еще пару километров по левому берегу (хотя какая там тропа — непонятно). Чуть выше устья Чунгурджара начинаются лесозаготовки и тропа спеняется лесовозной дорогой. Чуть ниже — домики лесорубов (на карте нарисован кош) и пешеходный мост на левый берег Чиринкола. Отсюда грунтовая дорога по левому берегу. Отойдя километр от лесорубов, встаем на ночлег. На ужин жарим грибы.

1 сентября. Вниз по долине Чиринкола, вверх по долину Уллукама.

Вышли поздно (в 10). По дороге вниз до Кубани (1 час) и вверх до Ворошиловских кошей (2 часа). Навстрелу нас с Ворошиловских кошей ехала семья карачаевцев на машине, угостили нас жареной картошкой. В Ворошиловских кошах покупаем айран и сыр, потом отходим на 300 м выше и обедаем под соснами. Пока готовится обед, иду на погранпост, но не дохожу — встречаю пограничника возле кошей. Он просмотрел наши документы, подошел к месту, где мы готовили обед, сравнил документы с людьми. Отдали заготовленный для этого список группы, переписав на него нитку маршрута и номер пропуска. После обеда прошли еще полтора километра до моста через Уллукам и там заночевали. Вода только из реки — вечером очень мутная, нужно отстаивать. Утром — нормально.

2 сентября. Перевал Хотютау (1Б, 3546) — ледник Большой Азау


Встали в 5:30, вышли в 8. За 10 минут подходим к началу подъема, 30 мин. по серпантину вверх в обход каньона Уллукама, еще 40 мин. до устья ручья, текущего с пер. Хотютау, 30 мин. до 2900 — здесь по карте тропа уходит от ручья и поднимается на гребень, но на местности — тропа вдоль ручья, идем по ней. За 4 получасовых ходки выходим на перевал. Спуск с перевала на ледник Большой Азау — 50 м живой средней осыпи, по ней тропа серпантином; идем плотной группой. Ледник открытый, пологий — можно идти без кошек. На леднике обедаем, затем пересекаем его в восток-юго-восточном направлении и выходим па покровную морену. Во ней поднимаемся и подходим к скальному ребру, разделяющему две ветви ледника Большой Азау. Строим площадку, ставим лагерь.

3 сентября. Ледник Большой Азау — ледник Малый Азау — Приют 11 — ледник Гарабаши — Ледовая база — обсерватория — поселок Терскол

Вышли в 7:20. Пересекаем левую ветвь ледника Большой Азау в направлении ВСВ. Ледник пологий, открытый, можно идти без кошек. Через полчаса выходим на морену, пересекаем ее. На гребне, разделяющем Большой и Малый Азау, снега нет, живая осыпь. До начала подъема нужно пересечь полосу открытого льда. Надеваем кошки и мытаемся пройти по льду максимум возможного между осыпью слева и сераками справа. Повесили веревку на ледовом лбу (20-25°, но лед очень твердый, у части участников плохо наточенные кошки не держат). Дальше пути по льду нет, сераки, уходим налево на осыпь. 20 минут идем по осыпному желобу. Проходим мимо выровненных площадок для палаток. Затем по живой осыпи поднимаемся на вал направо и, перейдя метровую трещину по каменной пробке, выходим на ледник Малый Азау. Сначала идем без кошек в сторону Приюта 11. Вскоре появляются трещины, надеваем кошки и идем зигзагом, выбирая путь между ними. Далее появляется снег, связываемся. За полчаса подходим к началу подъема на скальную грядку, на которой расположен Приют 11, еще за 10 мин. поднимаемся на нее, выходим к самому верхнему домику — там подъём по некрутосу снегу. Развязываемся, снимаем кошки, пересекаем каменную грядку. Погода облачная, скалы Пастухова уже не видно, решаем спускаться — вероятность улучшения погоды мала, а ночевать на Приюте 11 не хочется, очень уж грязно вокруг и ездят ратраки и снегоходы. Быстро сбегает на 4000 и под левой грядкой обедаем. В 14:00 связываемся и выходим на закрытый ледник Гарабаши, двигаемся к Ледовой базе сначала по азимуту, но вскоре проходим перегиб склона и она становится видна. Однако из-за трещин прямо к ней идти не удастся, сначала уходим несколько правее. Несколько раз проваливаемся одной ногой. Нам навстречу от ледовой базы идет толпа человек 30. Вскоре встречаемся — оказывается солдаты тренируются. Дальше ледник практически открытый, идем по их следам, перепрыгивая трещины. В 15:30 вышли к Ледовой базе. Развязываемся, убираем снаряжение и идем вниз сначала по тропе (на месте старой дороги, которая местами завалена камнями), затем по грунтовой дороге мимо обсерватории. В 19:40 спустились в Терскол, где нас ждет машина. Всё, поход окончен, уезжаем в Кисловодск.

Пройденный путь через перевал Хотютау и траверс ледников можно оценить как сильную 1Б, основную сложность представляет выбор пути по разорванному леднику. При большом количестве снега упростится переход с Большого Азау на Малый.





Выход на ледник Малый Азау



Группа на Приюте 11



Ледовая база

Выводы, рекомендации.

Пройденным маршрутом группа осталась довольна. Район порадовал хорошей погодой и обилием ягод. Снега было очень мало (как и следовало ожидать в конце лета); это привело к существенному усложнению перевала Актур Восточный, тем не менее группа успешно его преодолела. В первой половине маршрута мы несколько отставали от запланированного графика из-за акклиматизации и утренней непогоды, в итоге один день растянули на два, используя запасной день. Запланированную дневку заменили полудневкой, поскольку сидеть целый день на одном месте оказалось слишком скучно, в результате день непогоды не вывел нас из графика. Больше всего участникам понравилась работа на льду и поиск пути в трещинах, а меньше всего — спуски по осыпям и тропам.



Контрольная записка

Группа туристов из г. Витебска, совершающая горное туристское путешествие первой категории сложности в районе Гвандры, вышла на перевал

с с. в. Джаллакол
14 категории трудности, высота 3400 метров
"07" августа 2014
года со стороны р. Джаллакол

Дальнейший путь движения: р. Мирды

Состав группы 10 человек : Шипунова Е.А.
(руководитель), Борисенко А.Ю., Васильчук А.В.,
Голобородько М.Ю., Голобородько Е.Ю., Мусин О.Т.,
Поль С.А., Рудакова Н.О., Русецкая Б.В., Самуйлик
М.М.

Состояние группы: хорошее

Состояние погоды: облачно

С перевала снята записка группы туристов
из Ветозграда
руководитель Е Турова от "29"
07. 2014 г.

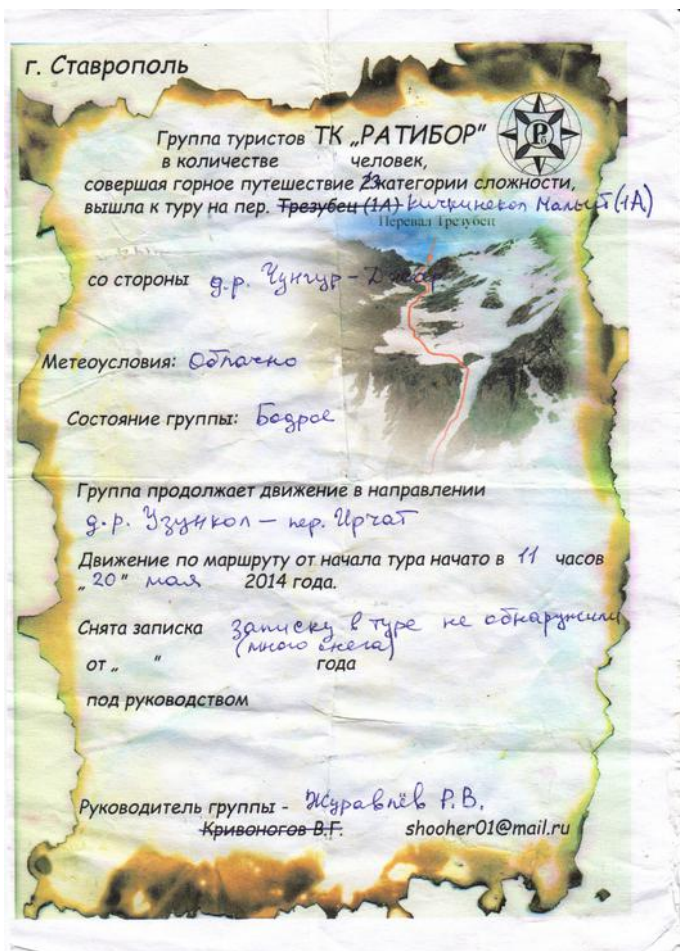
Наши замечания, пожелания и рекомендации:
(не уместившийся текст смотри на обороте листа).

Руководитель группы: Шипунова Екатерина
Александровна,
"07" июля 2014 г. knopkacat@mail.ru
се

Группа туристов сорной
Семко, Петероурне, сорной
маршрут, экспед. 2. в. с.
в составе 10 человек
вышла на пер. Актур. Вост.
15 (3470 м) 19.08.14 г.
в 14:30 со с. в. Джал-
лакол, Тасмурно, дождь.
Двинулись в напр. альпий-
ские узункоу
руководитель. Бороздина С.В.
маршрут. Кешанко 85/14
снята записка
Туркиев, "Тюбус"
от 20.08.14.

СЕРГЕЙ ШАТУНОВСКИЙ
www.shatunovsky.ru

12, 08, 14 15¹⁵
Группа туристов "Монгольская область
и Монголы турклуба "Африка"
поднялись на перевал со стороны
р. Чулуур в сторону р. Кичкинскол
в составе 5 человек под руководством
Марковой Е.Н.
Сняли записку туристов из Витебска
от 12.08.14
Погода: дождь



Группа туристов
ТК Телес, Ритик и Амур
?, Бозерки
в количестве 7 чел., выехала
2 кат. выехала на пер.
ТБ 1Б со стороны
Узунюр - Узункол

Снята записка ~~✓~~
Пушкинского класса 1500 Г.
Москва. Погода хорошая
Удачи 10.45 26.05.2014

Группа туристов из Калуги
и Тамбова, в составе 7 чел.
выехала на пер. Козотай в
12³⁰ 25 августа 2014, со сторо-
ны р. Улушан.

Погода отличная, солнечная.

Сняли записку туристов
из Санкт-Петербурга в составе
10 чел от 27 авг 2014, под
руководством Борозин С.В.

Всем удачи и хорошего
Настроения!

Руль Аюгина Евгения
Ребертовна.